


# MURAUER BERGWELTEN

WANDER- & RADTOUREN in der Region



[www.regionmurau.at](http://www.regionmurau.at)

**murau**  
STEIERMARK

Weil es dir gut tut.

## **Impressum**

Herausgeber: TVB Murau, Holzwelt Murau

Konzeption, Gestaltung, Grafik: Rubikon Werbeagentur GmbH

Fotos: Holzwelt Murau, Region Murau, Steiermark Tourismus, Tom Lamm, tricky.pics, Rene Hohegger, mediadome, ikarus.cc

Druck: Druckhaus Thalerhof

Stand: Juli 2023



# Inhalt

- 4** Österreich-Karte/Bezirkkarte
- 5** Erlebnisregion Murau
- 12** Die 8 Bergpersönlichkeiten  
in der Region Murau
- 15** Innovative Wegführung
- 16** Wanderrouten in der Region
  - 17 Murau & Umgebung
  - 23 Oberwölz-Lachtal
  - 26 Naturpark Zirbitzkogel-Grebenzen
  - 31 Turracher Höhe
- 34** Radtouren in der Region
  - 35 Murau & Umgebung
  - 38 Oberwölz-Lachtal
  - 39 Naturpark Zirbitzkogel-Grebenzen
- 44** Sicherheitshinweise Wandern/Radfahren
- 46** Hüttenverzeichnis
  - 48 Turracher Höhe
  - 49 Murau & Umgebung
  - 51 Oberwölz-Lachtal
  - 52 Naturpark Zirbitzkogel-Grebenzen
- 54** Willkommen im Winter
- 56** Anreise/Kontakt

## Murau. Acht Berge, ein Lächeln.





## Erlebnisregion Murau

Vom alpinen Sölkpass, dem majestätischen Gipfel des Prebers über die zahlreichen blauen Bergseen und die sanften Hügeln bis hin zu den mittelalterlichen Städten und den Auen der Mur entfaltet sich eine unberührte Landschaft mit vier unvergleichlichen Erlebnisräumen:

**Murau & Umgebung** mit dem Erlebnisberg Kreischberg und der Fürsten- und Bierstadt Murau, wo Kultur, Kulinarik und Kunst zu Hause sind.

Der **Naturpark Zirbitzkogel-Grebenzen** mit seinem Leitthema NaturLesenLernen, der von den zwei namensgebenden Bergen und unzähligen Naturjuwelen sowie dem Weitwanderweg Via Natura geprägt ist.

**Oberwölz-Lachtal**, wo mittelalterliches Flair, Wanderkompetenz und ein aufregender Hochseilgarten geboten werden.

Die von der Zirbe geprägte **Turracher Höhe** mit ihren drei Bergseen und der glasklaren Bergluft, die Allergikern besonders gut tut.

Jeder einzelne der unzähligen Naturschauplätze in der Region Murau bietet ein inspirierendes Naturerlebnis.



SÖLKPASS



TURRACHER HÖHE



HISTORISCHE STÄDTE



NATURPARK GREBENZEN



MUR AUEN



# Inspirierende Weite





## **Weite Landschaft**

Nichts berührt mehr als unberührte Natur. Einfach verschwinden, losgehen, Natur genießen. Ein paradiesisches Fleckchen Erde an der Südseite der Niederen Tauern, zwischen Preber und dem Zirbitzkogel, in dem sich inspirierende Weite breitmacht.



# Kraftquelle Wald






## **Die Kraft von Zirben und Lärchen**

Lichtdurchflutender Nadel- und Mischwald beherrscht einen der waldreichsten Bezirke Österreichs. Der größte zusammenhängende Zirbenwald Europas ist in der Region Murau zu finden, die mit bis zu 30% Lärchen- und 30% Zirbenwäldern zum Waldbaden einlädt.



# Kult|ur





## **Reichtum Kultur**

Die Region Murau bildet mit seiner gleichnamigen Stadt, der 525-jährigen Braukultur, dem Schloss, dem Benediktinerstift St. Lambrecht und großen immateriellen Kulturerben ein kulturelles Zentrum der Steiermark.



# Die 8 Bergpersönlichkeiten in der Region Murau

## 01 **Frauenalpe**

Der freundliche Hausberg der historischen Bier- und Holzstadt Murau besticht durch sein atemberaubendes 360°-Panorama und seine leichte Begehbarkeit im Sommer wie im Winter.

## 03 **Greim**

Der majestätische Aussichtsberg mit hochalpinem Charakter, unbewaldeten Bergflanken und üppiger Wiesenvegetation.

## 05 **Lachtal Zinken**

Der sanfte Familienberg. Im Sommer wie im Winter gut erschlossen mit weiten Almhängen bis ins darunter liegende Lachtal.

## 07 **Kornock**

Der sinnliche Erlebnisberg am Rand der „Nocky Mountains“, den Nockbergen. Zirbenwälder, Bergseen, familienfreundliche Wanderwege und eine moderne Skistation machen den Kornock zum „Alleskönner“.

## 02 **Grebenzen**

Der „Kammberg“ mit drei Höhenrücken, saftigen Weiden, Karsthöhlen und unterirdischen Quellen. Ausgeprägte Flora und Fauna mit dem kulturellen Zentrum des Stiftes St. Lambrecht zu seinen Füßen.

## 04 **Kreischberg**

Der „Spaß-Berg“, aber auch der Berg mit Mitteleuropas längsten Zirbenwaldzügen, gut erschlossen durch Forststraßen und die moderne Kreischberggondelbahn. Sanft geschwungene Berghänge und ein Golfplatz zu seinen Füßen.

## 06 **Preber**

Der wildromantische Grenzberg, der sich über die Wander- und Bergsteigerdörfer der steirischen Krakau und den Salzburger Lungau erhebt.

## 08 **Zirbitzkogel**

Der Wanderklassiker. Der König der Seetaler Alpen wacht sowohl über das benachbarte Murtal als auch über den Naturpark Zirbitzkogel-Grebenzen. Seine charakteristische Form und das unmittelbar unter dem Gipfel gelegene Schutzhaus machen ihn zu etwas ganz Besonderem.

01



02



04



03



05



06



08



07





# Innovative Wegführung

## **Liebe Besucherinnen und Besucher der Region Murau, liebe Gäste!**

Wandern macht glücklich – wer möchte das bestreiten? Noch glücklicher macht Wandern und Radfahren, wenn man sich dabei auf Wege begibt, die besonders schön, erlebnis- und abwechslungsreich sind. In diesem Heft stellen wir Ihnen daher ausgewählte Touren vor, die Sie sich nicht entgehen lassen sollten.

Von unterhaltsamen Familienwanderungen über erfrischende Touren zu den wunderschönen Seen der Region bis hin zu anspruchsvollen Mehrtagestouren reicht das Spektrum der Möglichkeiten. Auf den nächsten Seiten finden Sie kurze Beschreibungen und einige grundlegende Informationen wie etwa Schwierigkeitsgrad, Länge und durchschnittliche Geh- und Fahrzeit.

Um eine detaillierte Wegbeschreibung zu erhalten, nutzen Sie bitte die Website von Outdooractive. Dort finden Sie zu allen Touren eine genaue Beschreibung und weitere nützliche Hinweise. Die QR-Codes bei jeder Tour führen Sie direkt und auf kürzestem Wege zu den Beschreibungen.

Alles was Sie benötigen, ist ein QR-Code-Reader, den Sie auf jedem Smartphone kostenfrei installieren können.

## **Mit Profis unterwegs in der Natur**

Raus in die Natur, Körper und Geist aktivieren und täglich Neues erleben. In der Region Murau erwarten Sie zertifizierte Guides mit abwechslungsreichen Programmen.

Es gibt viele Möglichkeiten, die Region Murau intensiv zu erleben. Die geführten Touren reichen von alpinen Wanderungen, Sonnenaufgang- oder Sternenwanderungen, Kräuterwanderungen über Genussrad- und Mountainbike-Touren bis hin zu Gartenführungen. Zu den Programmen zählen Waldbaden-Nachmittage ebenso wie Kinderwanderungen, ein Besuch der Brauerei der Sinne oder historische Stadtpaziergänge.



**Tipp:**  
**Über diese QR-Codes gelangen Sie direkt zur Website von Outdooractive.**

**Outdooractive**





## WANDERN

### Natur pur – weil es Dir gut tut!

Österreichs waldreichster Bezirk ist ein Juwel inmitten der Steiermark, das immer einen Besuch wert ist! Gesunde Wälder, klare Bergseen, pittoreske Täler und zahlreiche Berge laden Sie zu einem aktiven oder geruhsamen, immer aber erholsamen Aufenthalt ein. Jede Region hat ihren eigenen Charakter: Abwechslung liegt in der Luft und Sehenswürdigkeiten warten auf Erkundung. Über all diesen Besonderheiten wachen unsere acht Bergpersönlichkeiten!

#### 4 Lebensräume



##### Turracher Höhe

Das wunderbare Wandergebiet in den Nockbergen



##### Murau

Die geschichtenreiche Region zum entspannten Erholen



##### Oberwölz-Lachtal

Aktivurlaub oder gemütliche Auszeit – hier ist alles möglich



##### Zirbitzkogel-Grebenzen

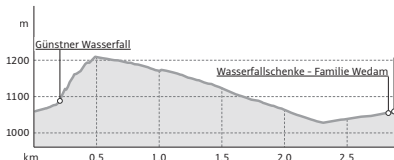
Das Abenteuer Naturpark ruft

# Kleine Wasserfallrunde

**Start und Ziel:** Günstner Wasserfall (1.058 m)

## Beschreibung:

Verbinden Sie das Naturerlebnis Günstner Wasserfall mit einer kleinen Wanderung! Der Günstner Wasserfall ist mit 65 Metern Fallhöhe der höchste Wasserfall der Steiermark! 250-300 Liter Wasser pro Sekunde stürzen über Urgesteinsfelsen in drei imposanten Kaskaden in den Talkessel! Verbunden mit der kleinen Wasserfallrunde stellt er ein „berauschendes“ Erlebnis für die ganze Familie dar.



## Details

|                  |                        |
|------------------|------------------------|
| Schwierigkeit    | <b>mittel</b>          |
| Kondition        | ●●●○○                  |
| Erlebnis         | ●●●●●                  |
| Landschaft       | ●●●●●                  |
| Strecke          | <b>2,9 km</b>          |
| Dauer            | <b>0:55 h</b>          |
| Aufstieg         | <b>182 hm</b>          |
| Abstieg          | <b>182 hm</b>          |
| Beste Jahreszeit | <b>April - Oktober</b> |



Link zur Tour auf [outdooractive.com](http://outdooractive.com)

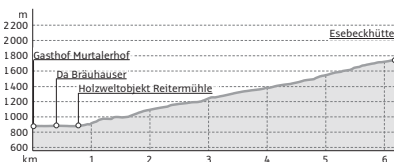
# Stadl - Eisebeckhütte

**Start:** Gasthof Murtalerhof in Stadl-Predlitz (881 m)

**Ziel:** Eisebeckhütte am Kreischberg

## Beschreibung:

Vom Parkplatz Murtalerhof beginnt die familienfreundliche Tour zur Eisebeck Hütte. Vom Ausgangspunkt Gasthof Murtalerhof spazieren Sie entlang des Radweges R2 durch das Siedlungsgebiet Richtung Reitermühle. Folgen Sie dazu der Hinweistafel. Ab der Mühle beginnt der Wanderweg Nr. 11 bis zum Gut Koch, dann folgen Sie der rot-weiß-roten Markierung (Wanderweg Nr. 130) durch das Waldgebiet bis zur Eisebeckhütte.



## Details

|                  |                      |
|------------------|----------------------|
| Schwierigkeit    | <b>mittel</b>        |
| Kondition        | ●●●○○                |
| Erlebnis         | ●●●●●                |
| Landschaft       | ●●●●●                |
| Strecke          | <b>6,2 km</b>        |
| Dauer            | <b>2:40 h</b>        |
| Aufstieg         | <b>868 hm</b>        |
| Beste Jahreszeit | <b>Mai - Oktober</b> |



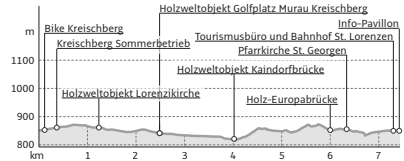
Link zur Tour auf [outdooractive.com](http://outdooractive.com)

# Kirchsteigweg St. Georgen

**Start und Ziel:** Info-Pavillon St. Lorenzen am Kreischberg (850 m)

## Beschreibung:

Der Rundwanderweg führt die ganze Familie vom Ortsteil St. Lorenzen am Kreischberg weiter in Richtung Golfplatz, über den Ortsteil Kaindorf. Von dort führt der Weg wieder zurück in den Ortsteil St. Georgen am Kreischberg und von hier weiter zum Ausgangspunkt, dem Info-Pavillon St. Lorenzen am Kreischberg.



## Details

|                  |                 |
|------------------|-----------------|
| Schwierigkeit    | leicht          |
| Kondition        | ● ○ ○ ○ ○       |
| Erlebnis         | ● ● ● ● ●       |
| Landschaft       | ● ● ● ● ●       |
| Strecke          | 7,4 km          |
| Dauer            | 1:40 h          |
| Aufstieg         | 98 hm           |
| Abstieg          | 79 hm           |
| Beste Jahreszeit | April - Oktober |



Link zur Tour auf  
outdooractive.com

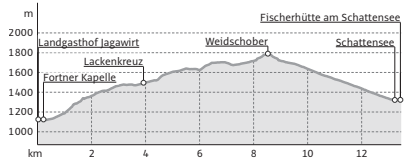
# Krakauer Höhensteig

**Start:** Krakauschatten (1.127 m)

**Ziel:** Schattensee

## Beschreibung:

Ursprünglicher Wald mit üppig grünem Moos, uralte Fichtenriesen und schlanke Lärchen sind die Hauptdarsteller auf dieser schönen, aber auch anspruchsvollen Kammwanderung am Schattnerberg hoch über dem Krakautal. Da es bis zum Schattensee keine bewirtschafteten Hütten gibt, ist es ratsam, seine eigene Jause mitzubringen. Den Reiz auf dieser Kammwanderung stellt vor allem der wunderbare Rundblick zum Gstoder, über den benachbarten Lungau, in das Etrachtal, das Rantental und das Prebortal dar.



## Details

|                  |               |
|------------------|---------------|
| Schwierigkeit    | mittel        |
| Kondition        | ● ● ● ○ ○     |
| Erlebnis         | ● ● ● ● ●     |
| Landschaft       | ● ● ● ● ●     |
| Strecke          | 13,5 km       |
| Dauer            | 4:20 h        |
| Aufstieg         | 671 hm        |
| Abstieg          | 481 hm        |
| Beste Jahreszeit | Mai - Oktober |



Link zur Tour auf  
outdooractive.com



## 8-Gipfel Wanderung: Von der Frauenalpe zum Kreischberg

**Start:** Murauerhütte, Murau (1.587 m)

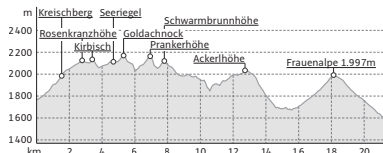
**Ziel:** Bergstation Kreischberg, St. Lorenzen am Kreischberg

### Beschreibung:

Diese sehr lange (21,6 km) aber aussichtsreiche Wanderung auf Almböden und Wanderwegen von der Frauenalpe zum Kreischberg ist besonders für ausdauernde Wanderer geeignet. Die Tageswanderung erfordert etwas Planung und wird am besten in aller Früh gestartet. Beginnen Sie die Tour von der Murauerhütte auf der Frauenalpe und bedenken Sie, dass die Tour an einem anderen Ort endet.



Link zur Tour auf [outdooractive.com](http://outdooractive.com)



### Details

|                  |                      |
|------------------|----------------------|
| Schwierigkeit    | <b>schwer</b>        |
| Kondition        | ●●●●●●               |
| Erlebnis         | ●●●●●●               |
| Landschaft       | ●●●●●●               |
| Strecke          | <b>21,6 km</b>       |
| Dauer            | <b>8:30 h</b>        |
| Aufstieg         | <b>1.400 hm</b>      |
| Abstieg          | <b>1.400 hm</b>      |
| Beste Jahreszeit | <b>Mai - Oktober</b> |

## Murauer Stadtrunde

**Start und Ziel:** Info-Pavillon Stadtpark Murau (868 m)

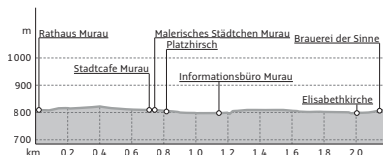
### Beschreibung:

Ein wunderschöner Spaziergang durch die historische Altstadt von Murau entlang mehrerer Sehenswürdigkeiten.

Ausgehend vom Info-Pavillon folgen sie den gelben Beschilderungen durch die Altstadt, vorbei an historischen Stadttoren und Gebäuden. Der Rückweg erfolgt über die wunderschöne Murpromenade. Murau ist eine nette Einkaufsstadt mit viel Ausstrahlung in der wunderschönen renovierten Altstadt. Die wunderschönen Hausfassaden in unterschiedlichen Baustilen verleihen dem Hauptplatz und den hinführenden Gässchen ein südländisches Flair.



Link zur Tour auf [outdooractive.com](http://outdooractive.com)



### Details

|                  |                   |
|------------------|-------------------|
| Schwierigkeit    | <b>leicht</b>     |
| Kondition        | ●○○○○○            |
| Erlebnis         | ●●●●●●            |
| Landschaft       | ●●●●●●            |
| Strecke          | <b>2,2 km</b>     |
| Dauer            | <b>0:35 h</b>     |
| Aufstieg         | <b>29 hm</b>      |
| Abstieg          | <b>28 hm</b>      |
| Beste Jahreszeit | <b>ganzjährig</b> |

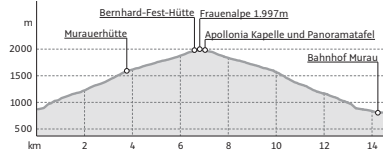
# Murau – Frauenalpe

**Start:** Info-Pavillon Stadtpark Murau (868 m)

## Beschreibung:

Diese wunderbare Almwanderung mit Fernblick zu den Niederen Tauern, Gurktaler Alpen und Karawanken beginnt in der Bezirkshauptstadt Murau und führt auf den 1.997 m hohen Murauer Hausberg die Frauenalpe.

Die Wandertour führt Sie oberhalb der historischen Altstadt von Murau auf einen der schönsten Ausichtsberge in den Nockbergen. Bevor es wirklich bergauf geht, bietet sich noch ein kleiner Abstecher zum wunderbar idyllischen Leonharditeich und der Leonhardikirche, oberhalb von Murau gelegen, an.



## Details

|                  |                        |
|------------------|------------------------|
| Schwierigkeit    | <b>mittel</b>          |
| Kondition        | ● ● ● ● ○ ○            |
| Erlebnis         | ● ● ● ● ○ ○            |
| Landschaft       | ● ● ● ● ● ●            |
| Strecke          | <b>14,5 km</b>         |
| Dauer            | <b>6:10 h</b>          |
| Aufstieg         | <b>1.165 hm</b>        |
| Abstieg          | <b>1.165 hm</b>        |
| Beste Jahreszeit | <b>April - Oktober</b> |



Link zur Tour auf [outdooractive.com](http://outdooractive.com)

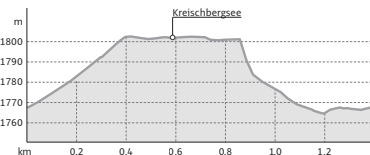
# Kreischbergsee-Runde

**Start und Ziel:** Kreischberg-Bergstation

## Beschreibung:

Aussichtsreicher Rundwanderweg

Folgen Sie dem ausgeschilderten Weg weiter Richtung Kreischberg-Speichersee, dem Herzstück der Beschneigungsanlage. Umrunden Sie den Speichersee und marschieren wieder zurück zur Bergstation. In unmittelbarer Nähe der Bergstation laden Hütten und Bergrestaurants zur gemütlichen Einkehr.



## Details

|                  |                      |
|------------------|----------------------|
| Schwierigkeit    | <b>leicht</b>        |
| Kondition        | ● ○ ○ ○ ○ ○          |
| Erlebnis         | ● ● ● ○ ○ ○          |
| Landschaft       | ● ● ● ○ ○ ○          |
| Strecke          | <b>1,5 km</b>        |
| Dauer            | <b>1:00 h</b>        |
| Aufstieg         | <b>40 hm</b>         |
| Abstieg          | <b>40 hm</b>         |
| Beste Jahreszeit | <b>Mai - Oktober</b> |



Link zur Tour auf [outdooractive.com](http://outdooractive.com)

# Kreischbergrunde

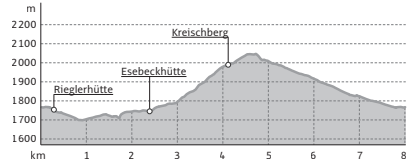
**Start und Ziel:** Kreischberg-Bergstation

**Beschreibung:**

Aussichtsreicher Wanderweg rund um den Kreischberg-Gipfel!

Familienfreundliche Wandermöglichkeit oberhalb der Baumgrenze, ausgehend von der Rieglerhütte zum Gipfel und zurück.

TIPP: Besuchen Sie den Dinowald



**Details**

|                  |                      |
|------------------|----------------------|
| Schwierigkeit    | <b>mittel</b>        |
| Kondition        | ●●●●○○               |
| Erlebnis         | ●●●●●●               |
| Landschaft       | ●●●●●●               |
| Strecke          | <b>6,9 km</b>        |
| Dauer            | <b>2:15 h</b>        |
| Aufstieg         | <b>339 hm</b>        |
| Abstieg          | <b>339 hm</b>        |
| Beste Jahreszeit | <b>Mai - Oktober</b> |



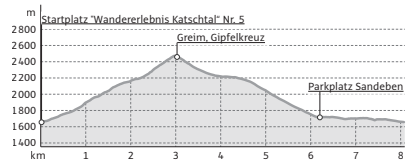
Link zur Tour auf [outdooractive.com](http://outdooractive.com)

# Die Greim Gipfelrunde

**Start und Ziel:** Greimhütte (1.655 m)

**Beschreibung:**

Wunderschöne Wanderung mit Gipfelerlebnis und atemberaubender Panoramaaussicht! Von der Greimhütte geht es im Almgelände dem AV-Weg 929 folgend geradewegs bergan zum Gipfel (2.474 m). Oben angekommen, genießen Sie den herrlichen Bergpanoramablick. Der Abstieg erfolgt über den Sandkogel auf dem AV-Weg 928 zum Parkplatz Schöneben (Aussichtspunkt). Vom Parkplatz Schöneben folgen Sie über einen Wald- und Wiesenweg der Beschilderung „Panoramawanderung“ zurück zur Greimhütte.



**Details**

|                  |                       |
|------------------|-----------------------|
| Schwierigkeit    | <b>mittel</b>         |
| Kondition        | ●●●●○○                |
| Erlebnis         | ●●●●●●                |
| Landschaft       | ●●●●●●                |
| Strecke          | <b>8,1 km</b>         |
| Dauer            | <b>4:10 h</b>         |
| Aufstieg         | <b>817 hm</b>         |
| Abstieg          | <b>817 hm</b>         |
| Beste Jahreszeit | <b>Juni - Oktober</b> |



Link zur Tour auf [outdooractive.com](http://outdooractive.com)

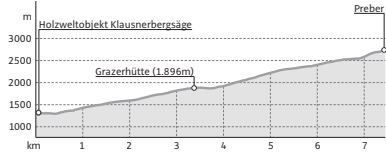
# Preber Gipfeltour

**Start und Ziel:** Klausnerbergsäge (1.302 m)

**Beschreibung:**

Aussichtsreiche Wanderung

Der Prebergipfel ist ein lohnendes und sehr beliebtes Tourenziel. Er kann über mehrere Anstiege erreicht werden. Besonders schön ist der Anstieg von der Klausnerberg-Säge zur Grazer Hütte und über das Trogleiteck und das Bockleiteck zum Gipfel. Über den Rücken führt die Tour von der Hütte auf den Gipfel.



|                  |                       |
|------------------|-----------------------|
| Schwierigkeit    | <b>schwer</b>         |
| Kondition        | ●●●●○                 |
| Erlebnis         | ●●●●●                 |
| Landschaft       | ●●●●●                 |
| Strecke          | <b>7,5 km</b>         |
| Dauer            | <b>4:00 h</b>         |
| Aufstieg         | <b>1.446 hm</b>       |
| Beste Jahreszeit | <b>Juni - Oktober</b> |



Link zur Tour auf [outdooractive.com](http://outdooractive.com)

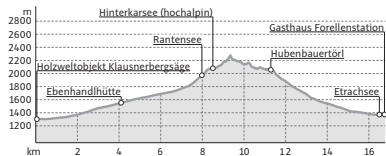
# Krakauer Gebirgsseenrunde

**Start und Ziel:** Klausnerbergsäge (1.302 m)

**Ziel:** Etrachsee

**Beschreibung:**

Anspruchsvolle Wanderung, vorbei an kristallklaren Bergseen. Das Ziel ist der Etrachsee. Reizvoll an dieser Tour ist auch die Botanik zwischen Hinterkarscharte und Hubenbauertörl. Da dieser Hang eigentlich der Nordseite des Kammes zuzurechnen und dadurch dementsprechend feuchter ist, findet man hier seltene Pflanzen wie z. B. den gelben Alpenmohn oder den gelben Enzian.



|                  |                         |
|------------------|-------------------------|
| Schwierigkeit    | <b>schwer</b>           |
| Kondition        | ●●●●○                   |
| Erlebnis         | ●●●●●                   |
| Landschaft       | ●●●●●                   |
| Strecke          | <b>16,8 km</b>          |
| Dauer            | <b>7:00 h</b>           |
| Aufstieg         | <b>979 hm</b>           |
| Abstieg          | <b>907 hm</b>           |
| Beste Jahreszeit | <b>Juli - September</b> |



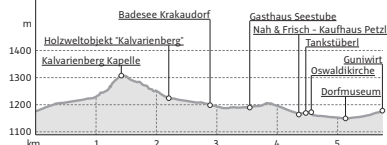
Link zur Tour auf [outdooractive.com](http://outdooractive.com)

# Krakauer Dorfrundweg

**Start und Ziel:** Infopavillon Krakaudorf (1.169 m)

## Beschreibung:

Die aussichtsreiche Erkundungstour führt Sie zuerst auf den Kalvarienberg, um den Badesee, um den Kalvarienberg, um den Badesee und anschließend durch den wunderschönen Ort Krakaudorf.



## Details

|                  |            |
|------------------|------------|
| Schwierigkeit    | leicht     |
| Kondition        | ● ○ ○ ○ ○  |
| Erlebnis         | ● ● ● ● ●  |
| Landschaft       | ● ● ● ● ●  |
| Strecke          | 5,7 km     |
| Dauer            | 1:40 h     |
| Aufstieg         | 160 hm     |
| Abstieg          | 160 hm     |
| Beste Jahreszeit | ganzjährig |



Link zur Tour auf [outdooractive.com](https://www.outdooractive.com)

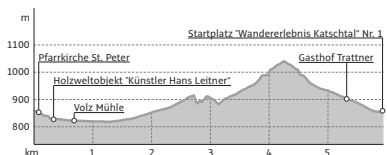
# St. Peterer Runde

**Start:** Infopavillon St. Peter am Kammersberg (854 m)

## Beschreibung:

Schöne Wanderung um den Ort St. Peter, verbunden mit dem Erlebniswanderweg „Tierisch Wild“.

Erleben Sie hier lebensgroße Abbildungen der heimischen Tiere hautnah und lernen Sie den Lebensraum dieser Tiere näher kennen.



## Details

|                  |            |
|------------------|------------|
| Schwierigkeit    | mittel     |
| Kondition        | ● ● ● ○ ○  |
| Erlebnis         | ● ● ● ● ●  |
| Landschaft       | ● ● ● ● ○  |
| Strecke          | 5,9 km     |
| Dauer            | 1:30 h     |
| Aufstieg         | 258 hm     |
| Abstieg          | 258 hm     |
| Beste Jahreszeit | ganzjährig |



Link zur Tour auf [outdooractive.com](https://www.outdooractive.com)

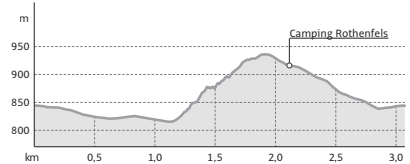
# Sagenweg Oberwölz

**Start und Ziel:** Peggesichtturm – 1. Station  
„Der Nachtwächter“ (844 m)

## Beschreibung:

*Tauchen Sie ein in die mystische Sagenwelt des Wölzertals – ein absolutes Familienerlebnis!*

*Hinweis: Die Sagen wurden auf Englisch und Ungarisch übersetzt. Die Broschüren sowie der Folder „Themenwege“ sind im Tourismusbüro Oberwölz-Lachtal kostenfrei erhältlich.*



Link zur Tour auf  
[outdooractive.com](http://outdooractive.com)

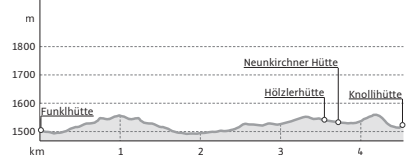
|                  |               |
|------------------|---------------|
| Schwierigkeit    | leicht        |
| Kondition        | ● ○ ○ ○ ○     |
| Erlebnis         | ● ● ● ● ● ○   |
| Landschaft       | ● ● ● ● ○ ○   |
| Strecke          | 3,1 km        |
| Dauer            | 2:00 h        |
| Aufstieg         | 124 hm        |
| Abstieg          | 124 hm        |
| Beste Jahreszeit | Mai – Oktober |

# Eselsberger Almerlebnisweg

**Start und Ziel:** Funkl-, Knolli- oder Hölzlerhütte  
(1.508 m)

## Beschreibung:

*Der Eselsberger Almerlebnisweg ist besonders für Familien mit Kindern geeignet und kann in einer Stunde gemütlich erwandert werden. Wer etwas über die Almwirtschaft von damals und heute, über Fauna und Flora oder über das Leben im Einklang mit der Natur erfahren will, der kann sein Wissen an sieben Stationen entlang des Weges erweitern. Bereichert werden die Stationen durch interessante Erlebnisse beim Summstein oder an der Archimedischen Spirale am Wasserspielplatz des Eselsberger Baches. Ein lohnender Ausflug bei dem man viel über die Alm und ihre Bewirtschaftung erfahren kann.*



Link zur Tour auf  
[outdooractive.com](http://outdooractive.com)

|                  |                |
|------------------|----------------|
| Schwierigkeit    | leicht         |
| Kondition        | ● ○ ○ ○ ○      |
| Erlebnis         | ● ● ● ● ● ●    |
| Landschaft       | ● ● ● ● ● ●    |
| Strecke          | 4,5 km         |
| Dauer            | 1:29 h         |
| Aufstieg         | 189 hm         |
| Abstieg          | 174 hm         |
| Beste Jahreszeit | Juni – Oktober |

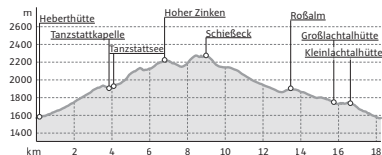
## 5-Gipfelwanderung

**Start und Ziel:** Parkplatz, Talstation  
6er-Sesselbahn (1.570 m)

### Beschreibung:

Auf dieser aussichtsreichen Rundwanderung erwarten Sie 5 Gipfelsiege an einem Tag.

Das Lachtal ist nicht nur als attraktives Winter-sportgebiet bekannt, sondern zählt auch im Sommer bei den Almwanderern als Geheimtipp. Es begeistert mit seiner angenehmen Höhenlage und mit Touren für jede Wanderlust. Als beliebte Ausgangspunkte für herrliche Wanderungen zählen die Tal- oder Bergstation.



### Details

|                  |                       |
|------------------|-----------------------|
| Schwierigkeit    | <b>mittel</b>         |
| Kondition        | ●●●○○                 |
| Erlebnis         | ●●●●○                 |
| Landschaft       | ●●●●○                 |
| Strecke          | <b>18,2 km</b>        |
| Dauer            | <b>6:00 h</b>         |
| Aufstieg         | <b>810 hm</b>         |
| Abstieg          | <b>810 hm</b>         |
| Beste Jahreszeit | <b>Juni - Oktober</b> |



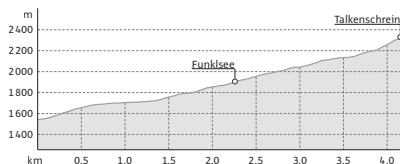
Link zur Tour auf  
outdooractive.com

## Talkenschrein

**Start:** Hölzlerhütte in der Eselsberger Alm (1.540 m)  
**Ziel:** Talkenschrein Gipfelkreuz

### Beschreibung:

Herrliche Gipfelwanderung mit wunderbarem Panoramablick. Eine der schönsten Wanderungen der Region Oberwölz-Lachtal! Beim Eintauchen in die wunderbare Alm-landschaft kann man schon mal die Alltagsorgen vergessen und die Seele baumeln lassen.



### Details

|                  |                       |
|------------------|-----------------------|
| Schwierigkeit    | <b>mittel</b>         |
| Kondition        | ●●●●○○                |
| Erlebnis         | ●●●●○                 |
| Landschaft       | ●●●●●                 |
| Strecke          | <b>4,2 km</b>         |
| Dauer            | <b>2:05 h</b>         |
| Aufstieg         | <b>776 hm</b>         |
| Beste Jahreszeit | <b>Juni - Oktober</b> |



Link zur Tour auf  
outdooractive.com



# Kleine Zirbitzkogelrunde

**Start und Ziel:** Tonnerhütte (1.603 m)

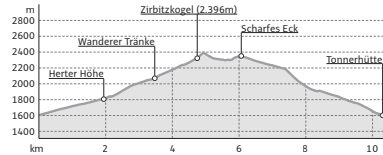
## Beschreibung:

Von der Tonnerhütte führt die Wanderung auf den Gipfel des Zirbitzkogels – einem der schönsten Ausichtsberge der Steiermark.

Der Gipfel des Zirbitzkogels bietet ein eindrucksvolles Panorama, das von den malerischen Spitzen der Karawanken und den Julischen Alpen bis zu den Niederen und Hohen Tauern (Großglockner) und dem Dachsteingebiet reicht. Auf den weitläufigen Almflächen tummeln sich Gämsen, Hirsche, Rehe, Murmeltiere und viele Vogelarten. Die Alm wird von Juni bis September von Rindern, Schafen und Pferden beweidet.



Link zur Tour auf [outdooractive.com](https://www.outdooractive.com)



## Details

|                  |                      |
|------------------|----------------------|
| Schwierigkeit    | <b>mittel</b>        |
| Kondition        | ●●●○○                |
| Erlebnis         | ●●●○○                |
| Landschaft       | ●●●●●                |
| Strecke          | <b>10,3 km</b>       |
| Dauer            | <b>5:15 h</b>        |
| Aufstieg         | <b>843 hm</b>        |
| Abstieg          | <b>843 hm</b>        |
| Beste Jahreszeit | <b>Mai – Oktober</b> |

# Gragerschlucht

**Start:** Mühldorf in St. Marein bei Neumarkt (833 m)

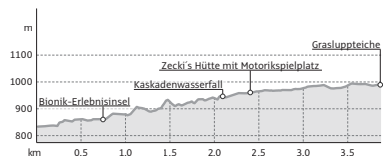
**Ziel:** GH Fischerwirt in Zeutschach

## Beschreibung:

Auf diesem Themenweg erfahren Sie, welche unglaubliche Inspirationsquelle die Natur für Erfindungen und Innovationen in allen Bereichen des Lebens sein kann und wie wir in Zukunft noch stärker lernen können, uns die Natur zum Vorbild zu nehmen. Experimentieren Sie mit den vielfältigen Angeboten auf der europaweit ersten Bionikinsel am Fuße der Gragerschlucht und genießen Sie den beeindruckenden Kaskadenwasserfall am Ende der Schlucht.



Link zur Tour auf [outdooractive.com](https://www.outdooractive.com)



## Details Hinweg

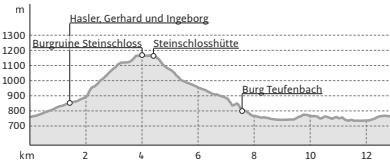
|                  |                        |
|------------------|------------------------|
| Schwierigkeit    | <b>mittel</b>          |
| Kondition        | ●●●○○                  |
| Erlebnis         | ●●●○○                  |
| Landschaft       | ●●●○○                  |
| Strecke          | <b>3,9 km</b>          |
| Dauer            | <b>2:30 h</b>          |
| Aufstieg         | <b>161 hm</b>          |
| Beste Jahreszeit | <b>Mai – September</b> |

# Steinschloss-Runde

**Start und Ziel:** Scheifling, Hauptplatz (760 m)

## Beschreibung:

Die Burgruine „Steinschloss“ zählt aufgrund ihrer Lage und Größe zu den eindrucksvollsten Anlagen Mitteleuropas. Weithin sichtbar, trutzig großartig positioniert auf einem Felssporn am Westhang des Kreuzecks, ist sie eine der größten und mit einer Meereshöhe von knapp 1.200 Metern die höchstgelegene Burg der Steiermark. Die Burgruine ist das ganze Jahr frei zugänglich.



## Details

|                  |                      |
|------------------|----------------------|
| Schwierigkeit    | <b>mittel</b>        |
| Kondition        | ●●●○○                |
| Erlebnis         | ●●●○○                |
| Landschaft       | ●●●○○                |
| Strecke          | <b>12,9 km</b>       |
| Dauer            | <b>4:00 h</b>        |
| Aufstieg         | <b>477 hm</b>        |
| Abstieg          | <b>477 hm</b>        |
| Beste Jahreszeit | <b>Mai - Oktober</b> |



Link zur Tour auf [outdooractive.com](http://outdooractive.com)

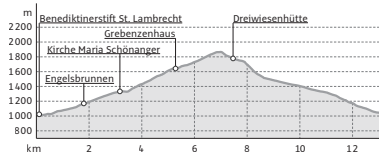
# Grebenzenrunde

**Start und Ziel:** Stiftstor St. Lambrecht (1.021 m)

## Beschreibung:

Eindrucksvolle Wanderung mit großem Höhenunterschied über die 1. Grebenzenhöhe. Dieser Wanderweg ist ein permanenter IVV-Wanderweg.

Je nach Jahreszeit wandern Sie durch üppige Blumengärten mit verschiedensten Orchideenarten und Raritäten der Kalkflora. Den Namen Grebenzen, der aus dem Slawischen stammt und Hahnenkamm bedeutet, verdankt der Berg seinen drei Bergkuppen, von denen die höchste 1870 m hoch ist.



## Details

|                  |                        |
|------------------|------------------------|
| Schwierigkeit    | <b>schwer</b>          |
| Kondition        | ●●●●●○                 |
| Erlebnis         | ●●●●●●                 |
| Landschaft       | ●●●●●●                 |
| Strecke          | <b>13,2 km</b>         |
| Dauer            | <b>4:30 h</b>          |
| Aufstieg         | <b>851 hm</b>          |
| Abstieg          | <b>851 hm</b>          |
| Beste Jahreszeit | <b>Mai - September</b> |



Link zur Tour auf [outdooractive.com](http://outdooractive.com)

# St. Lambrecht Rundwanderweg

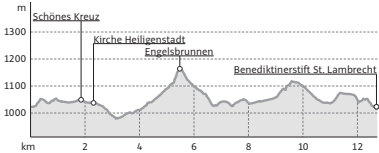
**Start und Ziel:** St. Lambrecht, Benediktinerstift  
(1.021 m)

## Beschreibung:

Wanderung mit wenigen Höhenmetern, welche den Charakter des Seelenbades und die vielfältige Landschaft rund um St. Lambrecht aus unterschiedlichen Blickwinkeln widerspiegelt. Dieser Wanderweg ist ein permanenter IVV-Wanderweg. Das Benediktinerstift St. Lambrecht, das bei dieser Wanderung der Ausgangs- und Endpunkt ist, erzählt eine 900-jährige Geschichte. Es prägt den Ort und die Menschen in und um St. Lambrecht. Besucher können das Kloster kennen lernen bei Stiftsführungen, im Kloster auf Zeit, der Schule des Daseins, Stiftsgartenführungen oder im Kloster- und Naturparkladen.



Link zur Tour auf  
outdooractive.com



|                  |             |
|------------------|-------------|
| Schwierigkeit    | leicht      |
| Kondition        | ● ○ ○ ○ ○   |
| Erlebnis         | ● ● ● ● ● ○ |
| Landschaft       | ● ● ● ● ● ○ |
| Strecke          | 12,7 km     |
| Dauer            | 3:30 h      |
| Aufstieg         | 375 hm      |
| Abstieg          | 375 hm      |
| Beste Jahreszeit | ganzjährig  |

# Eisstausee St. Lambrecht

**Start und Ziel:** St. Lambrecht  
(Aussichtsplattform vor der Schule) (1.039 m)

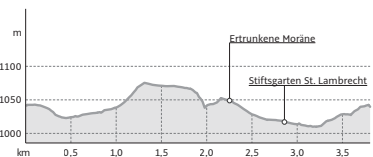
## Beschreibung:

Aussichtsreicher Themenweg

Der Rundweg „Eisstausee St. Lambrecht“ führt durch das Gebiet um den gleichnamigen Ort. Im letzten Abschnitt der Kaltzeit existierte im Hochtal ein anfänglich fünf Kilometer langer Eisstausee. An den drei Erlebnispunkten des Rundweges sind die faszinierenden Zeugnisse des ehemaligen Eisstausees heute noch eindrucksvoll sichtbar.



Link zur Tour auf  
outdooractive.com



## Details Hinweg

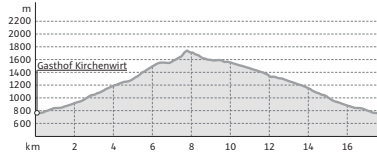
|                  |                 |
|------------------|-----------------|
| Schwierigkeit    | leicht          |
| Kondition        | ● ○ ○ ○ ○       |
| Erlebnis         | ● ● ● ● ●       |
| Landschaft       | ● ● ● ● ●       |
| Strecke          | 3,8 km          |
| Dauer            | 1:02 h          |
| Aufstieg         | 100 hm          |
| Abstieg          | 100 hm          |
| Beste Jahreszeit | April - Oktober |

# Weißeck-Runde

**Start und Ziel:** Hauptplatz Scheifling (760 m)

## Beschreibung:

Die Weißeck-Runde ist eine schöne Rundwanderung von Scheifling durch den Haselwald bis zum Gipfel Weißeck. Beim Rückweg genießen die die Aussicht in das Zirbitzkogelmassiv und in den schönen Ortsteil Feßnach.



## Details

|                  |                      |
|------------------|----------------------|
| Schwierigkeit    | <b>mittel</b>        |
| Kondition        | ●●●○○                |
| Erlebnis         | ●●●○○                |
| Landschaft       | ●●●○○                |
| Strecke          | <b>17,7 km</b>       |
| Dauer            | <b>6:00 h</b>        |
| Aufstieg         | <b>983 hm</b>        |
| Abstieg          | <b>983 hm</b>        |
| Beste Jahreszeit | <b>Mai - Oktober</b> |



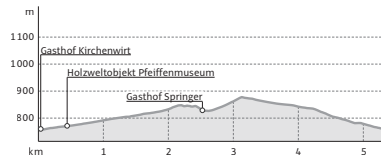
Link zur Tour auf [outdooractive.com](https://www.outdooractive.com)

# Tschakathurn-Runde

**Start:** Hauptplatz Scheifling (760 m)

## Beschreibung:

Die kurze Rundwanderung führt Sie durch die Untere Feßnach vorbei an der alten Schottergrube über Tschakathurn (Schachenthurn) nach St. Lorenzen und wieder zurück. Der Weg führt nicht direkt zur Burgruine Tschakathurn, sie ist aber aus einiger Distanz von oberhalb zu bewundern.



## Details

|                  |                        |
|------------------|------------------------|
| Schwierigkeit    | <b>mittel</b>          |
| Kondition        | ●●●○○                  |
| Erlebnis         | ●●●○○                  |
| Landschaft       | ●●●○○                  |
| Strecke          | <b>5,3 km</b>          |
| Dauer            | <b>1:30 h</b>          |
| Aufstieg         | <b>120 hm</b>          |
| Abstieg          | <b>120 hm</b>          |
| Beste Jahreszeit | <b>April - Oktober</b> |



Link zur Tour auf [outdooractive.com](https://www.outdooractive.com)

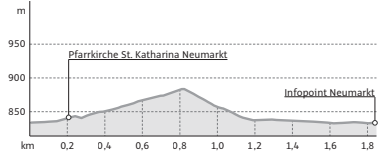
# Historische Dorfunde

**Start und Ziel:** Hauptplatz Neumarkt in der Steiermark (833 m)

**Beschreibung:**

*Diese Wanderung führt Sie durch den historischen Ortskern von Neumarkt.*

*Tipp: Besuch NaturLese-Park, jederzeit frei zugänglich*



Link zur Tour auf [outdooractive.com](http://outdooractive.com)

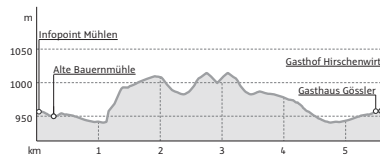
|                  |            |
|------------------|------------|
| Schwierigkeit    | leicht     |
| Kondition        | ● ○ ○ ○ ○  |
| Erlebnis         | ● ● ● ○ ○  |
| Landschaft       | ● ● ● ○ ○  |
| Strecke          | 1,8 km     |
| Dauer            | 0:30 h     |
| Aufstieg         | 51 hm      |
| Abstieg          | 51 hm      |
| Beste Jahreszeit | ganzjährig |

# Hans im Glück-Wandermärchen

**Start:** Mühlen Schaumühle (957 m)

**Beschreibung:**

*Österreichs 1. Wandermärchen ist ein Spaß für die ganze Familie. Im Ortszentrum von Mühlen, beim Gasthof Gössler, bekommen Sie einen Klumpen Gold, mit dem „Hans“ nun auf die Reise geht. Der offizielle Start des Wandermärchens ist bei der Schaumühle. Wegschilder und Stationshütchen leiten Sie weiter bis zur Seelenschaukel zum Reithof Khom in Aich. Von dort aus müssen Sie den Gamsriegel besteigen. Der Rückweg führt Sie vorbei an der Schlosserei Holler und dem Jungbrunnen, die letzte Station des Wandermärchens. Unbeschwert nach Hause geht's dann zurück zur Schaumühle.*



Link zur Tour auf [outdooractive.com](http://outdooractive.com)

**Details Hinweg**

|                  |                |
|------------------|----------------|
| Schwierigkeit    | leicht         |
| Kondition        | ● ○ ○ ○ ○      |
| Erlebnis         | ● ● ● ● ●      |
| Landschaft       | ● ● ● ● ●      |
| Strecke          | 5,6 km         |
| Dauer            | 2:30 h         |
| Aufstieg         | 115 hm         |
| Abstieg          | 109 hm         |
| Beste Jahreszeit | März - Oktober |

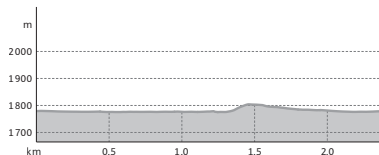
# Promenade Turrachersee

**Start:** Infopavillon Turracher Höhe

## Beschreibung:

Aussichtsreicher Rundwanderweg

Der leichte Spaziergang führt im Uhrzeigersinn rund um den Turracher See. Folgen Sie der Beschilderung vorbei an der Christophorus Bergkirche entlang der Turracher Straße und weiter entlang der Jägerwirtsiedlung bis sie schließlich wieder zur Turracher Straße gelangen und der Beschilderung zum Ausgangspunkt folgen.



## Details

|                  |             |
|------------------|-------------|
| Schwierigkeit    | leicht      |
| Kondition        | ● ○ ○ ○ ○ ○ |
| Erlebnis         | ● ● ● ○ ○ ○ |
| Landschaft       | ● ● ● ○ ○ ○ |
| Strecke          | 2,4 km      |
| Dauer            | 0:38 h      |
| Aufstieg         | 29 hm       |
| Abstieg          | 29 hm       |
| Beste Jahreszeit | ganzjährig  |



Link zur Tour auf [outdooractive.com](https://www.outdooractive.com)

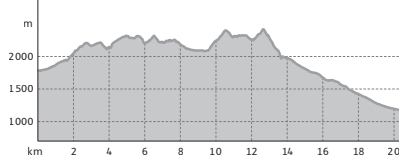
# Eisenhut

**Start:** Infopavillon Turracher Höhe

## Beschreibung:

Gipfeltour nach Osten zum „Dach“ der Nockberge

Die Tour zum Eisenhut, zum höchsten aller Nockberge-Gipfel, ist wunderschön, aber auch eine nicht zu unterschätzende körperliche Herausforderung. Von der Turracher Höhe führt die Strecke über Schoberriegel, Gruft, Kaser Höhe und Hoazhöhe bis auf die Bretthöhe. Und weiter über die Lattersteighöhe, hinunter zum Rapitz Sattel\*, wieder hinauf zum Wintertaler Nock, um dann endlich am Gipfel des Eisenhut zu stehen. Der Abstieg führt vorbei am Diesling See und der Perner Alm ins Turrachtal zum Alten Forsthaus.



## Details

|                  |               |
|------------------|---------------|
| Schwierigkeit    | schwer        |
| Kondition        | ● ● ● ○ ○ ○   |
| Erlebnis         | ● ● ● ○ ○ ○   |
| Landschaft       | ● ● ● ○ ○ ○   |
| Strecke          | 20,5 km       |
| Dauer            | 8:01 h        |
| Aufstieg         | 1.441 hm      |
| Abstieg          | 2.060 hm      |
| Beste Jahreszeit | Mai - Oktober |



Link zur Tour auf [outdooractive.com](https://www.outdooractive.com)

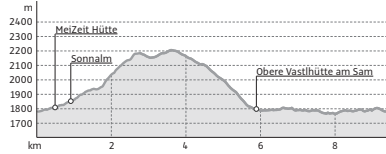
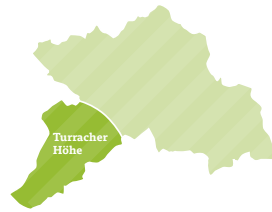
# Schoberriegel Runde

**Start und Ziel:** Infopavillon Turracher Höhe

**Beschreibung:**

Beliebter Rundwanderweg

Vom Turracher See führt der Weg zur Sonnalm-Bergstation mit tollem Panoramablick auf die Turracher Höhe, hinauf auf den Schoberriegel. Zwischen Sonnalm und Schoberriegel ist der Weg teilweise relativ steil – aber es lohnt sich. Denn sind Sie erst einmal „oben“, geht es in 2.200 m Seehöhe weiter zum nächsten Gipfel – der Gruft. Kurz vor der Gruft sehen Sie den ehemaligen Flugzeug-Landeplatz aus dem 2. Weltkrieg. Vorbei am Schönebenock (2.002 m) geht es zur oberen Vastlhütte am Sam und weiter via Grünsee zum Turrachsee.



|                  |                      |
|------------------|----------------------|
| Schwierigkeit    | <b>mittel</b>        |
| Kondition        | ● ● ○ ○ ○ ○          |
| Erlebnis         | ● ● ● ○ ○ ○          |
| Landschaft       | ● ● ● ○ ○ ○          |
| Strecke          | <b>9,4 km</b>        |
| Dauer            | <b>3:28 h</b>        |
| Aufstieg         | <b>597 hm</b>        |
| Abstieg          | <b>597 hm</b>        |
| Beste Jahreszeit | <b>Mai - Oktober</b> |



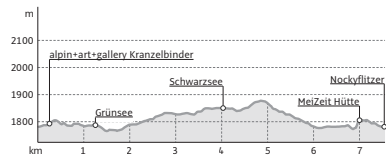
Link zur Tour auf outdooractive.com

# 3-Seen-Weg

**Start:** Infopavillon Turracher Höhe

**Beschreibung:**

Weg der Sinne durch Österreichs größten Zirbenwald und um die drei Bergseen. Der Rundweg lässt sich nicht nur sehen, sondern auch hören, fühlen und ertasten – und das auf aktive und interaktive Art. Ein besonderes Erlebnis für Familien, die gemeinsam Zeit in der Natur verbringen wollen. Vom herzförmigen Grünsee bis zum Schwarzsee mit seinem charakteristischen alten Zirbenbaum und weiter zum Turrachsee führt die leicht zu bewältigende Route, die mit „begreifbaren“ Infotafeln, einer luftigen Riesenschaukel, dem Moortor, einem Schilderwald und einem Flugbankerl spannende interaktive Elemente erhält. Auf Schritt und Tritt begegnet man dabei auch immer der Zirbe – der Königin der Alpen.



**Details Hinweg**

|                  |                   |
|------------------|-------------------|
| Schwierigkeit    | <b>leicht</b>     |
| Kondition        | ● ○ ○ ○ ○ ○       |
| Erlebnis         | ● ● ● ● ● ●       |
| Landschaft       | ● ● ● ● ● ●       |
| Strecke          | <b>7,5 km</b>     |
| Dauer            | <b>2:05 h</b>     |
| Aufstieg         | <b>110 hm</b>     |
| Abstieg          | <b>121 hm</b>     |
| Beste Jahreszeit | <b>ganzjährig</b> |



Link zur Tour auf outdooractive.com



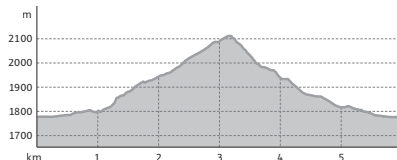
# Barbaraweg

**Start und Ziel:** Infopavillon Turracher Höhe

## Beschreibung:

Panoramaweg auf den Spuren der historischen Turracher Bergbautradition.

Es gibt nur wenige Plätze von denen Sie alle drei Turracher Seen im Panorama bewundern können – der Barbara Weg führt Sie zu einem besonders schönen.



## Details

|                  |                      |
|------------------|----------------------|
| Schwierigkeit    | <b>mittel</b>        |
| Kondition        | ●●●○○                |
| Erlebnis         | ●●●●●                |
| Landschaft       | ●●●●●                |
| Strecke          | <b>6 km</b>          |
| Dauer            | <b>2:05 h</b>        |
| Aufstieg         | <b>335 hm</b>        |
| Abstieg          | <b>335 hm</b>        |
| Beste Jahreszeit | <b>Mai - Oktober</b> |



Link zur Tour auf  
[outdooractive.com](https://www.outdooractive.com)





## RADFAHREN

# Natur pur – weil es Dir gut tut!

Ob Radfahrer, E-Biker oder Mountainbiker: In der Region Murau wartet ein abwechslungsreiches Streckennetz mit Erlebnisgarantie. Rundwege für entspannte Fahrten, beeindruckende Panoramatauren und die Murtalbahn als Fahrradzug ergeben ein umfangreiches Rundum-sorglos-Paket.

### 4 Lebensräume

---



#### Turracher Höhe

Das wunderbare Wandergebiet in den Nockbergen



#### Murau

Die geschichtenreiche Region zum entspannten Erholen



#### Oberwölz-Lachtal

Aktivurlaub oder gemütliche Auszeit – hier ist alles möglich



#### Zirbitzkogel-Grebenzen

Das Abenteuer Naturpark ruft

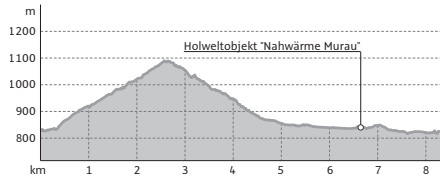
# MTB Hochwald-Tour I

**Start und Ziel:** Am Fuße des Schlossberges beim Doppelkreisverkehr (829 m)

## Beschreibung:

Die Mountainbike Strecke am Hochwald bei Murau lockt vor allem aktive Biker auf dem Wegenetz durch den Wald. Es ist eine sehr schöne, durch den Wald führende MTB-Strecke, die man in beide Fahrrichtungen befahren kann.

Man sollte gut aufgewärmt zum Start kommen, denn es geht gleich einmal ordentlich los, sprich die Tour beginnt mit einem steilen Anstieg auf ca. 600 m bis zur ersten Kehre, von wo aus Sie einen wunderschönen Blick auf die Stadt Murau haben. Auf der Weiterfahrt gelangen Sie ins Rantental hoch über der Landesstraße mit guter Sicht auf die andere Bergseite. Folgen Sie danach der Beschilderung Hochwald I.



## Details

|                  |                      |
|------------------|----------------------|
| Schwierigkeit    | <b>schwer</b>        |
| Kondition        | ●●●●●○               |
| Erlebnis         | ●●●●●●               |
| Landschaft       | ●●●○●○               |
| Strecke          | <b>8,3 km</b>        |
| Dauer            | <b>1:00 h</b>        |
| Aufstieg         | <b>466 hm</b>        |
| Abstieg          | <b>466 hm</b>        |
| Beste Jahreszeit | <b>Mai - Oktober</b> |



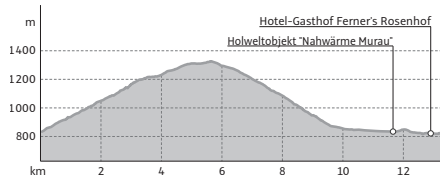
Link zur Tour auf [outdooractive.com](http://outdooractive.com)

# MTB Hochwald-Tour II

**Start und Ziel:** Am Fuße des Schlossberges beim Doppelkreisverkehr (829 m)

## Beschreibung:

Die Mountainbike Strecke am Hochwald bei Murau lockt vor allem aktive Biker auf dem gut gepflegten Wegenetz durch den Wald. Die Runde kann in beide Richtungen befahren werden. Die Tour beginnt mit einem steilen Anstieg auf ca. 600 m bis zur ersten Kehre, von wo aus Sie einen wunderschönen Blick auf die Stadt Murau haben. Auf der Weiterfahrt gelangen Sie ins Rantental hoch über der Landesstraße. Nach einigen schönen Ausblicken auf die Stolzalpe kann man sich vom bisher sehr steilen Anstieg etwas erholen. Die Abfahrt gestaltet sich eher steil. Die Bremsen sollten auf jeden Fall sehr gut gewartet sein. Für geübte Biker ist diese ausgeschilderte Strecke ein großer Spaß.



## Details

|                  |                      |
|------------------|----------------------|
| Schwierigkeit    | <b>schwer</b>        |
| Kondition        | ●●●●●●               |
| Erlebnis         | ●●●●●●               |
| Landschaft       | ●●●○●○               |
| Strecke          | <b>13,2 km</b>       |
| Dauer            | <b>1:35 h</b>        |
| Aufstieg         | <b>503 hm</b>        |
| Abstieg          | <b>503 hm</b>        |
| Beste Jahreszeit | <b>Mai - Oktober</b> |



Link zur Tour auf [outdooractive.com](http://outdooractive.com)

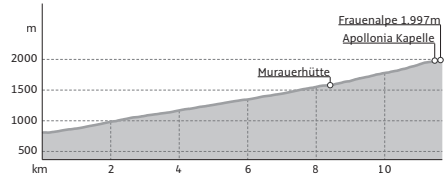
# MTB Murau – Frauenalpe

**Start:** Info-Pavillon Stadtpark Murau (868 m)

**Ziel:** Frauenalpe Gipfel

## Beschreibung:

Diese wunderbare Mountainbiketour mit Fernblick zu den Niederen Tauern, Gurktaler Alpen und Karawanken beginnt in der Bezirkshauptstadt Murau und führt auf den 1.997 m hohen Murauer Hausberg.



## Details

|                  |                      |
|------------------|----------------------|
| Schwierigkeit    | <b>schwer</b>        |
| Kondition        | ●●●●●●               |
| Erlebnis         | ●●●●●●               |
| Landschaft       | ●●●●●●               |
| Strecke          | <b>11,7 km</b>       |
| Dauer            | <b>3:10 h</b>        |
| Aufstieg         | <b>1.189 hm</b>      |
| Beste Jahreszeit | <b>Mai – Oktober</b> |



Link zur Tour auf [outdooractive.com](http://outdooractive.com)

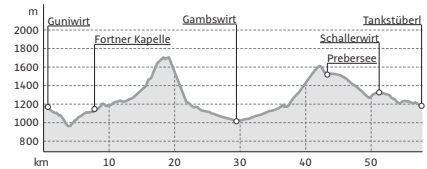
# MTB Krakau-Lungau-Runde

**Start und Ziel:** Infopavillon Krakaudorf (1.169 m)

## Beschreibung:

Aussichtsreiche Mountainbike-Runde

Wir fahren von Krakaudorf nach Seebach, biegen rechts nach Krakauschatten ab, weiter Richtung Prebersee, dann links über den Überling nach Sauerfeld. Weiter nach Tamsweg und Lessach. Von dort zum Prebersee und weiter über Krakauebene zum Ausgangspunkt.



## Details

|                  |                        |
|------------------|------------------------|
| Schwierigkeit    | <b>schwer</b>          |
| Kondition        | ●●●●●●                 |
| Erlebnis         | ●●●●●●                 |
| Landschaft       | ●●●●●●                 |
| Strecke          | <b>57,8 km</b>         |
| Dauer            | <b>6:20 h</b>          |
| Aufstieg         | <b>1.462 hm</b>        |
| Abstieg          | <b>1.462 hm</b>        |
| Beste Jahreszeit | <b>Mai – September</b> |



Link zur Tour auf [outdooractive.com](http://outdooractive.com)

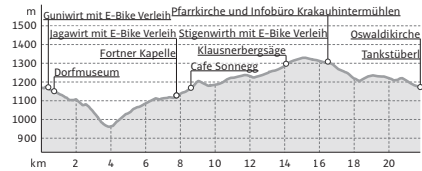
# Krakaurundfahrt

**Start und Ziel:** Infopavillon Krakaudorf (1.169 m)

## Beschreibung:

Aussichtsreiche Mountainbike-Runde, zur Gänze asphaltiert.

Starten Sie in Krakaudorf beim Infopavillon und fahren Sie von hier über die steil abfallende Straße nach Seebach. Von hier weiter nach Krakauschatten – Krakau ebene und wieder zurück zum Ausgangspunkt.



## Details

|                  |                        |
|------------------|------------------------|
| Schwierigkeit    | <b>schwer</b>          |
| Kondition        | ●●●●○                  |
| Erlebnis         | ●●●●●                  |
| Landschaft       | ●●●●●                  |
| Strecke          | <b>21,8 km</b>         |
| Dauer            | <b>2:05 h</b>          |
| Aufstieg         | <b>427 hm</b>          |
| Abstieg          | <b>427 hm</b>          |
| Beste Jahreszeit | <b>April – Oktober</b> |



Link zur Tour auf [outdooractive.com](http://outdooractive.com)

# MTB Greimtour

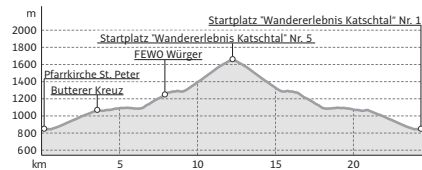
**Start:** Infopavillon St. Peter am Kammersberg (854 m)

**Ziel:** Greimhütte (1.654 m)

## Beschreibung:

Schöne Mountainbiketour mit herrlicher Aussicht!

Anfangs beginnt die Tour noch recht gemütlich durch den Ort St. Peter. Die erste Steigung folgt dann über den Kammersberg hinauf bis zum „Butterkreuz“. Von dort wird die Tour bis zur Abzweigung Greim wieder etwas angenehmer auf einer eher flacheren Straße. Von der Abzweigung Greim geht es dann wieder stets bergauf auf Asphalt- und Schotterstraße bis zum Endziel der Greimhütte!



## Details

|                  |                        |
|------------------|------------------------|
| Schwierigkeit    | <b>schwer</b>          |
| Kondition        | ●●●●○                  |
| Erlebnis         | ●●●●●                  |
| Landschaft       | ●●●●●                  |
| Strecke          | <b>24,5 km</b>         |
| Dauer            | <b>3:05 h</b>          |
| Aufstieg         | <b>825 hm</b>          |
| Abstieg          | <b>825 hm</b>          |
| Beste Jahreszeit | <b>April – Oktober</b> |



Link zur Tour auf [outdooractive.com](http://outdooractive.com)



# Sölkpass-Tour

**Start:** Baierdorf

**Ziel:** Sölkpass

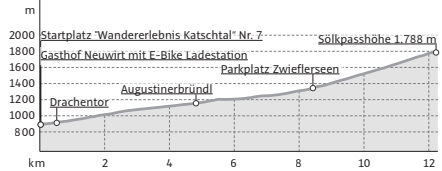
## Beschreibung:

Schöne herausfordernde Tour auf den Sölkpass mit toller Panoramaaussicht!

Bei der Baierdorf Tourentafel queren Sie die Hauptstraßen in eine Seitenstraße und verlassen Baierdorf nach einer Brücke auf die alte Sölkpassstraße. Folgen Sie der leicht steigenden Schotterstraße ca. 5 km entlang des Katschbaches. Es führt ein schöner Waldweg bis hin zum Augustinerkreuz. Hier haben Sie die Möglichkeit die Sölkpassstraße zurück nach Schöder zu fahren. Oder Sie fahren weiter zur Dorfer Hütte (1280 m) oder 2 km zur Kreuzerhütte (1395 m). Für die besonders sportlichenen führt die Straße auch bis ganz hinauf auf den Sölkpass (1788m).



Link zur Tour auf [outdooractive.com](https://www.outdooractive.com)



## Details

|                  |                       |
|------------------|-----------------------|
| Schwierigkeit    | <b>schwer</b>         |
| Kondition        | ●●●●○                 |
| Erlebnis         | ●●●●○                 |
| Landschaft       | ●●●●●                 |
| Strecke          | <b>12,3 km</b>        |
| Dauer            | <b>2:20 h</b>         |
| Aufstieg         | <b>899 hm</b>         |
| Beste Jahreszeit | <b>Juni - Oktober</b> |

# Lachtal-Tour

**Start:** Infopavillon Oberwölz (827 m)

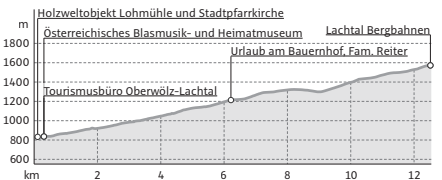
**Ziel:** Parkplatz Lachtal-Lifte und Seilbahnen

## Beschreibung:

Radtour für sportlich begeisterte Personen. Sie führt direkt durch den Oberwölzer Hauptplatz, über die Salchau bis ins Lachtal. Alle Straßen sind asphaltiert und es herrscht wenig Verkehr, somit perfekt für Radfahrer geeignet.



Link zur Tour auf [outdooractive.com](https://www.outdooractive.com)



## Details

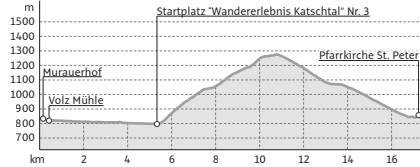
|                  |                        |
|------------------|------------------------|
| Schwierigkeit    | <b>schwer</b>          |
| Kondition        | ●●●●○                  |
| Erlebnis         | ●●●●○                  |
| Landschaft       | ●●●●○                  |
| Strecke          | <b>12,5 km</b>         |
| Dauer            | <b>2:05 h</b>          |
| Aufstieg         | <b>748 hm</b>          |
| Beste Jahreszeit | <b>April - Oktober</b> |

# MTB Eichberggrunde

**Start und Ziel:** Infopavillon St. Peter am Kammersberg (854 m)

## Beschreibung:

Wunderschöne Tour mit traumhaften Panoramablicken ins Katschtal! Vom Infopoint St. Peter starten Sie gemütlich durch den Ort St. Peter bis in den unteren Markt zur Volz Mühle. Von dort aus folgen Sie auf der Schattenseite der Schotterstraße entlang des Katschbaches bis nach Althofen. In der Ortschaft Althofen biegen Sie rechts auf den stets steigenden Eichbergweg und folgen Sie der Straße ca. 5 km bis zum Krenold. Hier sollte eine kleine Pause eingeplant werden, um die wundervolle Aussicht ins Katschtal zu genießen. Weiter führt Sie zunächst ein Schotterweg der dann in eine Asphaltstraße übergeht, bergab zur Mülhlatte. Fahren Sie dort links den Kammersbergweg hinunter in den Ort St. Peter am Kammersberg (ca. 4 km).



## Details

|                  |                        |
|------------------|------------------------|
| Schwierigkeit    | <b>schwer</b>          |
| Kondition        | ●●●●○                  |
| Erlebnis         | ●●●●○                  |
| Landschaft       | ●●●●○                  |
| Strecke          | <b>17,4 km</b>         |
| Dauer            | <b>2:10 h</b>          |
| Aufstieg         | <b>493 hm</b>          |
| Abstieg          | <b>479 hm</b>          |
| Beste Jahreszeit | <b>April - Oktober</b> |



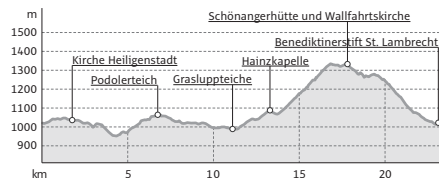
Link zur Tour auf [outdooractive.com](https://www.outdooractive.com)

# MTB 1 x um den Kalkberg

**Start und Ziel:** Stiftstor St. Lambrecht (1.022 m)

## Beschreibung:

Einmal um den Kalkberg über Asphalt, Schotter und Wiesenwege, ein, zwei oder drei Sprünge ins kühle Nass und eine schöne Einkehrmöglichkeit bei der Kirche Maria Schönanger (1.333 m). Nach dem Essen geht's nur mehr bergab.



## Details

|                  |                        |
|------------------|------------------------|
| Schwierigkeit    | <b>mittel</b>          |
| Kondition        | ●●●○○                  |
| Erlebnis         | ●●●●○                  |
| Landschaft       | ●●●●○                  |
| Strecke          | <b>23,2 km</b>         |
| Dauer            | <b>2:30 h</b>          |
| Aufstieg         | <b>473 hm</b>          |
| Abstieg          | <b>473 hm</b>          |
| Beste Jahreszeit | <b>Mai - September</b> |



Link zur Tour auf [outdooractive.com](https://www.outdooractive.com)

# MTB Mühlsteinboden-Tour

**Start und Ziel:** Stiftstor St. Lambrecht (1.022 m)

## Beschreibung:

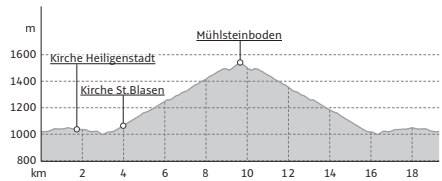
Hinauf zum Mühlsteinboden (1.544 m) und eine wunderschöne Aussicht auf die Grebenzen genießen ist das Motto dieser Strecke. Und bei der Bergabfahrt auf einen gemütlichen Einkehrschwung zum Gasthof Kirchmoar in St. Blasen oder in ein Gasthaus in St. Lambrecht.

*Tipp: Die Tour ist für Höhenmeter-Hungrige ganz einfach mit unseren Rundstrecken zum Murtal-Blick oder rund um den Kalkberg mit einem kühlen Sprung in den Podolerteich kombinierbar!*

**Abfahrtstipp:** Singletrail Mühlsteinboden



Link zur Tour auf [outdooractive.com](http://outdooractive.com)



## Details

|                  |                          |
|------------------|--------------------------|
| Schwierigkeit    | <b>mittel</b>            |
| Kondition        | ●●●●○                    |
| Erlebnis         | ●●●●●○                   |
| Landschaft       | ●●●●●○                   |
| Strecke          | <b>19,3 km</b>           |
| Dauer            | <b>2:20 h</b>            |
| Aufstieg         | <b>596 hm</b>            |
| Abstieg          | <b>596 hm</b>            |
| Beste Jahreszeit | <b>April - September</b> |

# MTB Grebenzen Höhentrail

**Start und Ziel:** Stiftstor St. Lambrecht (1.022 m)

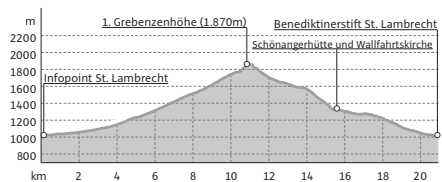
## Beschreibung:

Die alpine Biketour mit Gipfelerlebnis. Über Asphalt und die Forststraße bis zur Dreiwiesenhütte. Von dort über einen Trail/Wandersteig zur Ersten Grebenzenhöhe und zum Grebenzen Schutzhaus. Von dort über die teilweise recht steile Rodelstrecke (Forstweg) hinunter an der Schönanger Wirtin vorbei bis nach St. Lambrecht. Die Tour kann z.B. in Richtung Zeutschach zur Teich-Runde verlängert werden.

Mountainbikevereinbarung: Der Streckenteil zwischen Dreiwiesenhütte und Maria Schönanger ist nur vom 01.06. – 15.09. in der Zeit von 9.00 – 19.00 Uhr und von 16.09. – 31.10. von 9.00 – 17.00 Uhr bis auf Widerruf befahrbar.



Link zur Tour auf [outdooractive.com](http://outdooractive.com)



## Details

|                  |                       |
|------------------|-----------------------|
| Schwierigkeit    | <b>schwer</b>         |
| Kondition        | ●●●●○                 |
| Erlebnis         | ●●●●●○                |
| Landschaft       | ●●●●●●                |
| Strecke          | <b>20,9 km</b>        |
| Dauer            | <b>2:50 h</b>         |
| Aufstieg         | <b>846 hm</b>         |
| Abstieg          | <b>846 hm</b>         |
| Beste Jahreszeit | <b>Juni - Oktober</b> |

# Teich-Runde

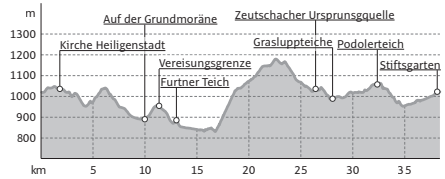
**Start und Ziel:** Stiftstor St. Lambrecht (1.022 m)

## Beschreibung:

Wunderschöne Bademöglichkeiten – eine Tour speziell für heiße Sommertage.

Die Tour bietet Ihnen Möglichkeiten zur Abkühlung am Furtnerteich, beim Badeteich Graslupp und beim Podolerteich.

*Tip:* Vor dem Bahnhof Neumarkt kann eine Abkürzung direkt hinauf zum Grasluppteich genommen werden.



## Hinweg

|                  |                        |
|------------------|------------------------|
| Schwierigkeit    | <b>mittel</b>          |
| Kondition        | ●●●●○                  |
| Erlebnis         | ●●●●○                  |
| Landschaft       | ●●●●○                  |
| Strecke          | <b>38,4 km</b>         |
| Dauer            | <b>3:50 h</b>          |
| Aufstieg         | <b>659 hm</b>          |
| Abstieg          | <b>659 hm</b>          |
| Beste Jahreszeit | <b>Mai - September</b> |



Link zur Tour auf [outdooractive.com](http://outdooractive.com)

# MTB Natur-Bike-Marathon

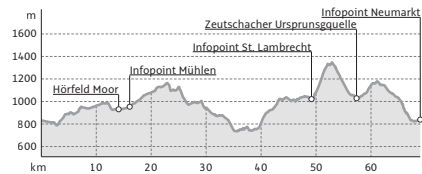
**Start und Ziel:** Hauptplatz Neumarkt in der Steiermark (833 m)

## Beschreibung:

Auf einer Streckenlänge von 70 km lernen Sie viele Orte der Region kennen:

Neumarkt in der Steiermark – St. Veit in der Gegend – Mühlen – Greith – Perchau am Sattel – Scheifling – Teufenbach – Lessach – St. Blasen – St. Lambrecht – Zeutschach – Pöllau – Neumarkt in der Steiermark

Die Route ist genau beschildert – bitte folgen Sie der grünen Radbeschilderung. Die abwechslungsreiche Tour startet und endet am Hauptplatz in Neumarkt. Diverse Kulturlandschaften und vielseitige Orte erwarten Sie während dieser Tour – Abwechslung garantiert!



## Details

|                  |                      |
|------------------|----------------------|
| Schwierigkeit    | <b>schwer</b>        |
| Kondition        | ●●●●○                |
| Erlebnis         | ●●●●○                |
| Landschaft       | ●●●●○                |
| Strecke          | <b>69 km</b>         |
| Dauer            | <b>7:05 h</b>        |
| Aufstieg         | <b>1.399 hm</b>      |
| Abstieg          | <b>1.399 hm</b>      |
| Beste Jahreszeit | <b>Mai - Oktober</b> |



Link zur Tour auf [outdooractive.com](http://outdooractive.com)

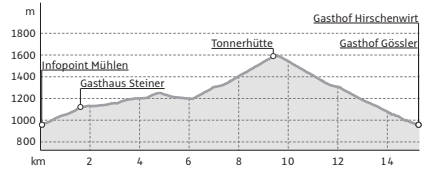
# MTB Tonnerhütten-Trail

**Start und Ziel:** Wanderstartplatz Mühlen (959 m)

## Beschreibung:

Wunderschöne Radtour auf die Tonnerhütte mit Startpunkt Mühlen. Oben angekommen, ist eine traumhafte Aussicht garantiert.

Diese Radtour führt vom Wanderdorf Mühlen auf die Tonnerhütte am Zirbitzkogel. Von dort aus können Sie eine Wandertour auf den Zirbitzkogel starten und in der Tonnerhütte wieder einkehren. Zurück geht es über eine andere Route wieder nach Mühlen.



## Details

|                  |                          |
|------------------|--------------------------|
| Schwierigkeit    | <b>mittel</b>            |
| Kondition        | ●●●●○○                   |
| Erlebnis         | ●●●●○○                   |
| Landschaft       | ●●●●○○                   |
| Strecke          | <b>15,3 km</b>           |
| Dauer            | <b>2:25 h</b>            |
| Aufstieg         | <b>692 hm</b>            |
| Abstieg          | <b>692 hm</b>            |
| Beste Jahreszeit | <b>April - September</b> |



Link zur Tour auf  
[outdooractive.com](https://www.outdooractive.com)







## **Liebe Besucherinnen und Besucher!**

Wir alle freuen uns, wenn wir uns in der Natur aufhalten, uns bewegen und uns an ihr erfreuen können. Rücksichtnahme auf die Natur sollte uns allen daher ein selbstverständliches Anliegen sein, denn nur wer Rücksicht nimmt, kann lange genießen. Natürlich ist es ebenso wichtig, auf andere Menschen zu achten, sowie den Lebensraum der Tiere und die Wildtiere selbst rücksichtsvoll zu behandeln. Und nicht zuletzt ist es wichtig, dass Sie auf sich selbst Rücksicht nehmen, damit Sie Ihre Unternehmungen auch zukünftig gesund und voll Freude durchführen können. Bitte beachten Sie daher in Ihrem eigenen Interesse die folgenden Sicherheitshinweise.





## Sicherheitshinweise Wandern

- 01 Touren sorgfältig planen & flexibel bleiben.
- 02 Die richtige Ausrüstung mitnehmen
- 03 Achten Sie auf gutes Schuhwerk
- 04 Für ausreichend Flüssigkeit sorgen
- 05 Aktuelle Wetterinformationen einholen
- 06 Bei Schlechtwetter die Tour abbrechen
- 07 Im Falle eines Unfalls, Ruhe bewahren. Notruf Bergrettung: 140
- 08 Abfälle ins Tal mitnehmen
- 09 Ruhiges Verhalten mit Tieren auf den Almen
- 10 Hunde unbedingt an der Leine führen



## Sicherheitshinweise Radfahren

- 01 Fußgänger haben Vorrang
- 02 Bitte nehmen Sie Rücksicht auf die Natur, hinterlassen Sie keine Abfälle und vermeiden Sie bitte aus Rücksicht auf die Wildtiere unnötigen Lärm
- 03 Nie ohne Helm fahren, auch bergauf
- 04 Nur auf Wegen fahren
- 05 Bitte benutzen Sie nur markierte Strecken und beachten Sie Fahrverbote
- 06 Weidegatter schließen und dem Weidevieh im Schritttempo nähern
- 07 Nur technisch einwandfreie Mountainbikes benutzen

# Hüttenverzeichnis

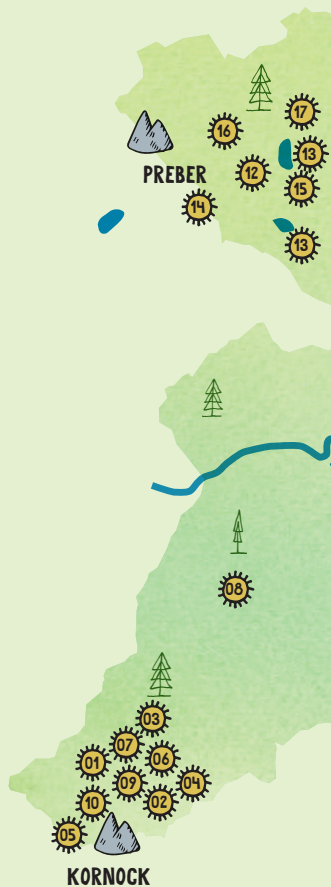
## Turracher Höhe

- 01 AlmZeit-Hütte
- 02 K-Alm
- 03 MarktlHütte
- 04 Sonnalm
- 05 Karlhütte
- 06 s'Hüttenplatzerl
- 07 Gasthof Almstube
- 08 Wildbachhütte
- 09 Edelweissalm
- 10 Spotzl Hütte

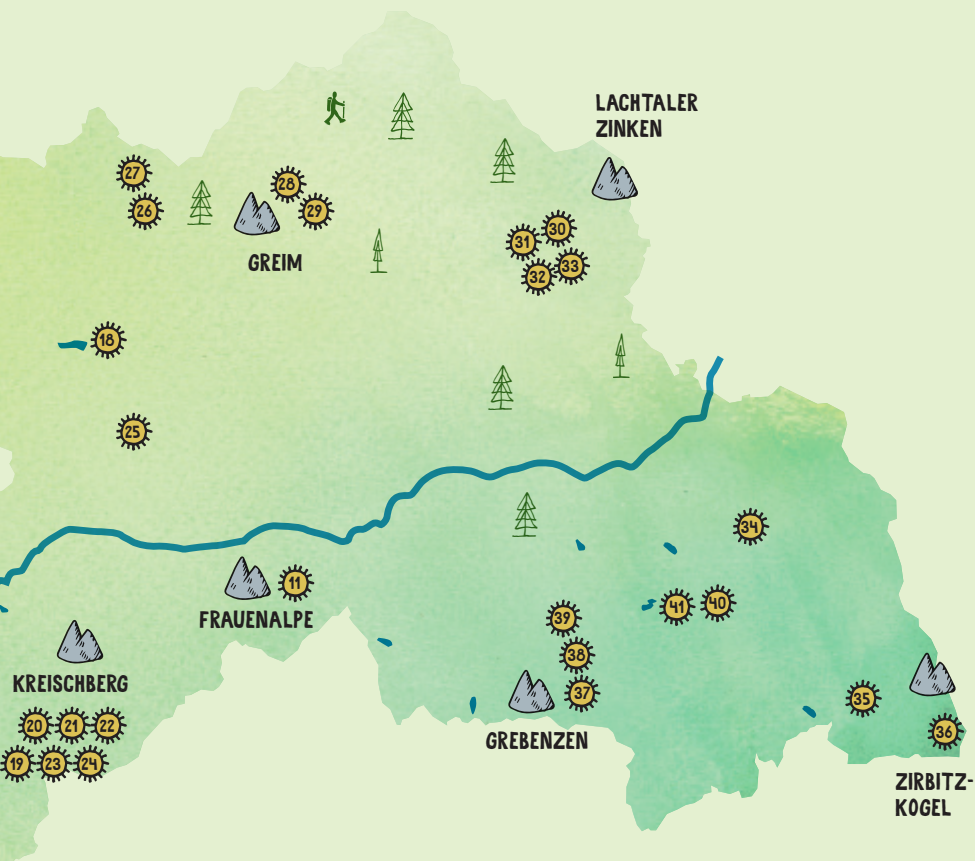
## Murau & Umgebung

- 11 Murauerhütte
- 12 Ebenhandlhütte
- 13 Forellenstation Etrachsee
- 14 Grazerhütte
- 15 Karlhütte
- 16 Möslhütte
- 17 Rudolf-Schober- Hütte
- 18 Gasthaus Seestube
- 19 Edelweißhütte

- 20 Berg 7
- 21 Gasthof Grillboden
- 22 Jagaalm
- 23 Kreischbergwirt
- 24 Rieglerhütte
- 25 Sofiehütte
- 26 Dorferhütte
- 27 Kreuzerhütte







## Oberwölz-Lachtal

- 28** Hölzler Hütte
- 29** Knolli Hütte
- 30** Kleinlachtal Hütte
- 31** Großlachtal Hütte
- 32** Hebert Hütte
- 33** Grossa Almstadi

## Naturpark Zirbitzkogel-Grebenzen

- 34** Steinschlosshütte
- 35** Tonnerhütte
- 36** Zirbitzkogel Schutzhaus
- 37** Dreiwiesenhütte
- 38** Grebenzenhaus
- 39** Schönangerhütte
- 40** Zecki's Hütte
- 41** Russkeusche



## Turracher Höhe



01

### AlmZeit-Hütte

Fam. Mathiesl, Turracher Höhe 112,  
A-9565 Turracher Höhe, +43 699 1348 30 00



02

### K-Alm

Fam. Strablegg, Turracher Höhe 120,  
A-8864 Turracher Höhe, +43 4275 8228



03

### Marktlhütte

Fam. Hofer, Marktlsiedlung 65,  
A-8864 Turracher Höhe, +43 664 1599508



04

### Sonnalm

Fam. Brandstätter, p.A. Jägerwirtsiedlung 63,  
A-8864 Turracher Höhe, +43 4275 26705



05

### Karlhütte

Fam. Bogensperger, p.A. St. Veitersiedlung 98,  
A-9565 Turracher Höhe, +43 664 1101933



06

### s'Hüttenplatzerl

Fam. Putzenbacher, Turracher Höhe 433,  
A-8864 Turracher Höhe +43 664 4606015



07

### Gasthof Almstube

Fam. Pertl, Turracher Höhe 133,  
A-8864 Turracher Höhe, +43 4275 8244



06

### Wildbachhütte

Fam. Prodingler, Turrach 95,  
A-8864 Turrach, +43 4275 8234



07

### Edelweissalm

Fam. Karner, Turracher Höhe 270,  
A-8864 Turracher Höhe, +43 4275 26731



10

### Spotzl Hütte

Fam. Unterweger, Turracher Höhe 129,  
A-9565 Turracher Höhe, +43 650 8817668



Murau &  
Umgebung



12

### Ebenhandlhütte

Rantental, 8854 Krakauhintermühlen  
+43 3535 8632



11

### Murauerhütte

Frauenalpe 45, 8850 Murau, +43 664 5120892,  
+43 3532 2733, murauerhuetten.at



13

### Forellenstation Etrachsee

Fam. Brandstätter, p.A. Krakauhintermühlen  
18, 8854 Krakau, +43 664 8989985



14

### Grazerhütte


8854 Krakau  
+43 664 2422349, grazer-huette.net



15

### Karlhütte

Krakauhintermühlen 18c, 8854 Krakau  
+43 3535 7270, karlhuette.at



16

### Möslhütte


Prebortal, 8854 Krakau  
+43 664 9632670



17

### Rudolf-Schober- Hütte

Grafenalm – Krakauhintermühlen 19b,  
8854 Krakau, +43 720 513907



18

### Gasthaus Seestube

Seestüberl am Badese, Krakaudorf 42/2,  
8854 Krakau, +43 3535 70993



19

### Edelweißhütte

Kreischberg Mittelstation 8861 St. Georgen/  
Kreischberg, +43 664 180 6516



20

### Berg 7

Kreischberg Bergstation, 8861 St. Georgen/  
Kreischberg, +43 664 3828584, berg7.com



21

### Gasthof Grillboden

Kreischberg Mittelstation,  
8861 St. Georgen/Kreischberg, +43 664 4378388





22

### Jagaalm

Kreischberg Talstation , 8861 St. Georgen/  
Kreischberg, +43 676 88400 1130



23

### Kreischbergwirt


Kreischberg Bergstation,  
8861 St. Georgen/Murau, +43 664 513 90 85



24

### Rieglerhütte

Kreischberg Bergstation, 8861 St. Georgen/  
Murau, +43 664 2144 999, rieglerhuetten.com



25

### Sofiehütte

Tratten 68, 8853 Ranten  
+43 664 9963 647



26

### Dorferhütte

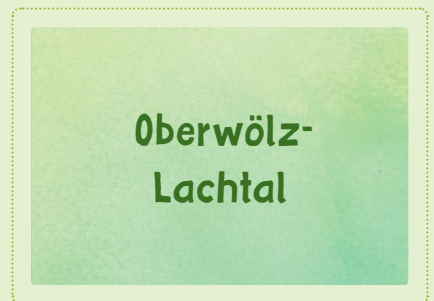
Schöderberg, 8844 Schöder  
+43 676 9288677



27

### Kreuzerhütte

Schöderberg 61, 8844 Schöder  
+43 676 9245 433, kreuzerhuetten.eu



Oberwölz-  
Lachtal



28

### Hölzler Hütte

Eselsberg 39, 8832 Oberwölz,  
+43 664 44 00 195



27

### **Knolli Hütte**

Eselsberg 37, 8832 Oberwölz,  
+43 3581 8380



30

### **Kleinlachtal Hütte**

Lachtal 453, 8831 Oberwölz,  
+43 664 37 59 088



31

### **Großlachtal Hütte**

Lachtal 226  
8831 Oberwölz, +43 664 4400195



32

### **Hebert Hütte**

Lachtal 397, 8831 Oberwölz,  
+43 664 33 28 642




33

### **Grossa Almstadl**

Lachtal 566, 8831 Oberwölz,  
+43 664 38 68 388

**Naturpark  
Zirbitzkogel-  
Greibenzen**



34

### **Steinschlosshütte**

Adelsberg 27, A-8812 Mariahof,  
+43 664 3922953





35

**Tonnerhütte**

Jakobsberg 2, A-8822 Mühlen  
+43 3586 30077, tonnerhuette.at



36

**Zirbitzkogel Schutzhäus**

Granitzen 41, A-8742 Granitzen  
+43 664 9140283, zirbitzkogel.at



37

**Dreiwiesenhütte**

Auerling 29, A-8813 St. Lambrecht,  
+43 3585 2411, dreiwiesenuette.at



38

**Grebenzenhaus**

Schwarzenbach 10, A-8813 St. Lambrecht,  
+43 3585 27559, grebenzenhaus.at



39

**Schönangerhütte**

Schwarzenbach 9, A-8813 St. Lambrecht,  
+43 664 5715880



40

**Zecki's Hütte**

St. Marein 147, A-8820 St. Marein b. Neumarkt,  
+43 664 75054977, zeckitourismus.at



41

**Russkeusche**

Zeutschach 45, A-8820 Neumarkt  
+43 664 3314900



## Willkommen im Winter!

*Skigebiete mit bester Schneequalität, abwechslungsreichen Pisten und traumhaften Abfahrten lassen das Herz jedes Skifahrers höherschlagen.*

Aktiver Wintergenuss lässt sich aber auch bei einem Spaziergang, einer Skitour oder Schneeschuhwanderung, am Eislaufplatz, der Langlaufloipe oder beim BERGaufRODELN erleben.

Von der Tonnerhütte bis Turrach – die 7 Skiberge der Region Murau versprechen Skispaß für jedes Können. Boardbegeisterte zieht es ins Snowboard-Mekka am Kreischberg. Doch nicht nur mit den Brett'ln geht es den Berg hinab: Auf dem Nocky Flitzer oder mit einem Reifen beim Snowtubing macht das Hinabflitzen besonders Spaß. Und beim BERGaufRODELN flitzen Sie den Berg sogar hinauf. Auch wenn Sie keinen Hang zu verschneiten Hängen haben, können Sie hier einiges erleben. Auf den zahlreichen Loipen gleiten Sie dem Alltag davon. Spaß für die ganze Familie gibt es auch auf den zugefrorenen Naturteichen, Eislaufplätzen und Eisbahnen – sogar bei Flutlicht. Geführte Schneeschuhwanderungen, Winterspaziergänge und Wellnessangebote für Körper und Seele laden zur inneren Einkehr.

### 7 Skiberge:

Ob Anfänger oder Weltcup-Sieger – auf den 7 Skibergen der Region Murau findet jeder die passenden Pisten für seine Bedürfnisse und sein Können. Auch für die Kleinsten gibt es allerhand zu entdecken: Zauberteppich, Karussell, KreiSchi Safari, Dinopark, Kinderland, Yabba Dabba Doo-Land, Wellenbahn und vieles mehr. Bei den Welcome-Shows in den Skigebieten erwarten Sie Vorführungen der Ski- und Snowboardschulen, Pistengeräteparaden und Feuerwerke.

- **Kreischberg**, [www.kreischberg.at](http://www.kreischberg.at)
- **Lachtal**, [www.lachtal.at](http://www.lachtal.at)
- **Turracher Höhe**, [www.turracherhoehe.at](http://www.turracherhoehe.at)
- **Grebenzen**, [www.grebenzen.at](http://www.grebenzen.at)
- **Tockneralmliift**, [www.krakau.at](http://www.krakau.at)
- **Tonnerhütte**, [www.tonnerhuette.at](http://www.tonnerhuette.at)
- **Schöder**, [www.greim.at](http://www.greim.at)

Der **Mur-Mürz TOP Skipass** umfasst 11 Skigebiete. Der Skipass öffnet die Drehkreuze für insgesamt 76 Seilbahnen und Lifts bzw. 226 km Pisten und Routen! Hier haben Sie die Möglichkeit, mehrere Skigebiete zu nutzen.



### **Rodeln:**

Auch bei einer rasanten Rodelpartie können Sie die verschneite Landschaft genießen.

Beim **BERGaufRODELN** am Zirbitzkogel ersparen sich Schlittenfahrer das mühsame Bergaufziehen ihrer Rodel und werden gemütlich vom Schleplift auf den Berg gezogen. Bergab geht es dann auf den gut präparierten Rodelstrecken durch den verschneiten Zirbenwald.

Die beleuchtete Rodelbahn im **Lachtal** ist täglich bis 22.00 Uhr geöffnet! Die ca. 1,5km lange Naturschneerodelbahn ist zu Fuß oder mit dem Rodeltaxi erreichbar.

Die Naturrodelbahn und Sesselliftrunde auf der **Grebzenen** garantieren heuer wieder Winterspaß pur! Ab 16.00 Uhr steht Ihnen ein Shuttledienst an der Talstation zur Verfügung.

Der Hit bei Groß und Klein ist die Alpen-Achterbahn **Nocky Flitzer**: Eine Rodelbahn, mit der man im Winter wie im Sommer spektakulär und sicher ins Tal flitzen kann.

### **Winterwandern:**

Lassen Sie sich von den Schönheiten der verschneiten Natur überraschen und von der Magie des Gehens verzaubern. Bei Winterwanderungen ist der Weg das Ziel. Geführte Wanderungen und Spaziergänge durch die ganze Region Murau laden Sie ein, Neues über die kleinen Geheimnisse des Winters und der Region zu erfahren.



**Langlaufen:** Entspannt oder sportlich – in den drei zertifizierten Langlaufregionen laden zahlreiche Loipen jeden Schwierigkeitsgrades zur Runde ein.

21 Loipen – vom Naturpark Zirbitzkogel-Grebzenen im Osten bis zur steirischen Krakau im Westen – lassen Sie den Alltagstrubel vergessen. Auf den rund 180 km fühlen sich Anfänger und Fortgeschrittene, Skater und Klassiker gleichermaßen wohl. Die schöne Landschaft der Region Murau kann man aber nicht nur bei Tag entdecken: Eine Runde durch den vom Mond- und Flutlicht glitzernden Schnee auf der Stadionloipe oder der Weirerteichloipe ist sicher ein unvergessliches Erlebnis.



### **Skitourengehen & Schneeschuwandern:**

Wenn Sie einen Hang zu verschneiten Hängen haben, sind Sie in der Region Murau genau richtig. Die 8 Bergpersönlichkeiten laden zu einer Skitour oder Schneeschuhwanderung auf ihre schneebedeckten Gipfel. Sie sind die perfekte Kombination aus innerer Einkehr, sportlicher Aktivität und Schneespaß. Beim Aufstieg bleibt Zeit, die Ruhe und die winterliche Landschaft zu genießen.





München: 267 km | Salzburg: 151 km | Wien: 234 km | Graz: 108 km

#### Anreise von Westösterreich, Deutschland und Schweiz

Über München - Salzburg (A10) - durch den Tauern Tunnel, bis St. Michael/Lungau (Mautstelle) - danach Richtung nach Tamsweg (B96) Richtung Murau

#### Anreise von Wien, Ungarn und Tschechien

Über Wiener Neustadt - auf der Autobahn (A2) - Richtung Bruck/Mur (S6) weiter bis zum Autobahnknoten St. Michael Richtung Klagenfurt - weiter nach Knittelfeld und Judenburg Ende der Autobahn - auf der Bundesstraße bis Scheifling rechts Richtung Murau (B97)

#### Arrival from the west of Austria, Germany and Switzerland

Via Munich - Salzburg (A10) - through the Tauern tunnel to St. Michael / Lungau (Toll booth) - then right to Tamsweg (Bundesstrasse 96) towards Murau

#### Arrival from Vienna, Hungary and the Czech Republic

Via Wiener Neustadt - on the Autobahn (A2) - Semmeringtunnel Bruck / Mur - Leoben - motorway junction St. Michael bei Leoben - direction Klagenfurt - continue to Knittelfeld and Judenburg - end of the autobahn - on the main road to Scheifling right towards Murau (B97)

#### Tourismus Region Murau

A-8850 Murau | Liechtensteinstraße 3-5  
Tel. +43 (0) 3532/2720 | Fax DW-4  
info@regionmurau.at | www.regionmurau.at

 **murau**  
STEIERMARK

Weil es dir gut tut.